

Městys Nepomyšl, Nepomyšl čp. 102, 439 71 Nepomyšl

ZÁMĚR MĚSTYSE NEPOMYŠL

č. 3/2019

o prodeji pozemků ve vlastnictví městyse Nepomyšl, který se bude projednávat na příštím veřejném zasedání zastupitelstva městyse Nepomyšl

Zastupitelstvo městyse Nepomyšl se na svém 4. veřejném zasedání dne 29.03.2019 a dle § 39 odst. 1 zákona č.128/2000 Sb. o obcích ve znění pozdějších změn a doplňků, usneslo přijmout a zveřejnit záměr prodat ze svého majetku níže uvedené pozemky.

Předmětem zveřejnění tohoto záměru je **prodej níže uvedených pozemků:**

- č. 110/2 o výměře 217 m², druh pozemku ostatní plocha, způsob využití neplodná půda
- č. 3405/17 o výměře 116 m², druh pozemku ostatní plocha, způsob využití ostatní komunikace
- č. 79 o výměře 68 m², druh pozemku zastavěná plocha, způsob využití zbořeniště,

dle přiloženého Geometrického plánu č. 450-55/2017 ze dne 23.1.2019, vše v městysu a katastrálním území Nepomyšl, který je zapsán na listu vlastnictví č. 10001 u Katastrálního úřadu pro Ústecký kraj, Katastrální pracoviště Žatec.

Odůvodnění:

Podání žádosti na koupi výše uvedených pozemků.

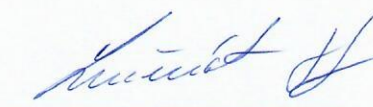
Poučení:

Dle § 39 odst. 1 zákona č. 128/2000 Sb., o obcích ve znění pozdějších změn a doplňků se mohou občané do 15ti dnů ode dne zveřejnění záměru k záměru městyse vyjádřit, event. předložit své připomínky. Obsah výše uvedeného záměru je zveřejněn po dobu jeho vyvěšení na úřední desce Městyse Nepomyšl i způsobem umožňujícím dálkový přístup (www.nepomysl.snadno.eu).

V Nepomyšli dne 08.04.2019


Pavel Bartuška
místostarosta




Josef Lněniček
starosta

Záměr městyse Nepomyšl byl na veřejné úřední desce a elektronické úřední desce (internetových stránkách městyse Nepomyšl – www.nepomysl.snadno.eu

Vyvěšen dne: 10.04.2019 .

Sejmuto dne:



78/2

112/2

107

74

3405/1

112/1

1.40 0.97

12.03

8.94

21.36

15.80

3405/17

437-1319

73

80

79

106

110/2

110

110/1

343-9

116/1

4006

1324

VÝKAZ DOSAVADNÍHO A NOVÉHO STAVU ÚDAJŮ KATASTRU NEMOVITOSTÍ

Dosavadní stav				Nový stav										
Označení pozemku parc. číslem	Výměra parcely		Druh pozemku Způsob využití	Označení pozemku parc. číslem	Výměra parcely		Druh pozemku Způsob využití	Typ stavby Způsob využití	Způsob určení výměry	Porovnání se stavem evidence právních vztahů				
	ha	m ²			ha	m ²				Díl přechází z pozemku označeného v katastru nemovitostí	Díl větší poz. evidenci	Číslo listu vlastnictví	Výměra dílu	
											ha	m ²		
110	9	71	ostat.pl. neplodná půda	110/1	7	54	ostat.pl. neplodná půda		0	110	10001	7	54	
				110/2	2	17	ostat.pl. neplodná půda		0	110	10001	2	17	
3405/1	73	76	ostat.pl. ostat.komunikace	3405/1	72	60	ostat.pl. ostat.komunikace		0		10001			
				3405/17	1	16	ostat.pl. ostat.komunikace		0	3405/1	10001	1	16	
st. 79		68	zast.pl. zbořeniště	st. 79		68	zast.pl. zbořeniště		0		10001			
st. 80		90	zast.pl. zbořeniště	st. 80		90	zast.pl. zbořeniště		0		10001			
106	4	03	zahrada	106	4	03	zahrada		0		37			
	89	08			89	08								

Výkaz údajů o bonitovaných půdně ekologických jednotkách (BPEJ) k parcelám nového stavu




Parcelní číslo podle katastru nemovitostí		Kód BPEJ		Výměra		BPEJ na dílu parcely	Parcelní číslo podle katastru nemovitostí		Kód BPEJ		Výměra		BPEJ na dílu parcely
zjednodušené evidence				ha	m ²		zjednodušené evidence				ha	m ²	
106		42811		4	03								

Seznam souřadnic (S-JTSK) pro zápis do KN

Č. bodu	Y	X	kód kv.	Poznámka
343-9	818953.48	1017280.99	3	mezník-pův.
437-1319	818951.32	1017256.14	8	doč.-kolk
1	818933.33	1017246.34	3	plot
2	818944.58	1017250.56	3	plot
3	818952.96	1017253.66	3	plot
4	818968.03	1017258.36	3	mezník
5	818967.42	1017259.19	3	mezník
6	818962.13	1017266.58	3	mezník
7	818961.55	1017268.03	3	mezník
8	818932.07	1017246.94	3	doč.-kolk*
9	818931.20	1017246.52	3	hřeb

* bod dle § 91 odst.6 katastrální vyhlášky označen dočasně

Zpřesnění geometrického a polohového určení pozemků podle § 50 odst. 1 písm. a) katastrálního zákona navržené v tomto geometrickém plánu lze v katastru nemovitostí provést jen na základě souhlasného prohlášení.

GEOMETRICKÝ PLÁN pro rozdělení pozemku, průběh vytyčené a vlastnický zpřesněné hranice pozemků	Geometrický plán ověřil úředně oprávněný zeměměřický inženýr:	Stejnopis ověřil úředně oprávněný zeměměřický inženýr:
	Jméno, příjmení: <i>Ing. Petr Košťál</i>	Jméno, příjmení: <i>Ing. Petr Košťál</i>
	Číslo položky seznamu úředně oprávněných zeměměřických inženýrů: <i>1849/1999</i>	Číslo položky seznamu úředně oprávněných zeměměřických inženýrů: <i>1849/1999</i>
	Dne: <i>23.1.2019</i> Číslo: <i>36/2019</i>	Dne: <i>28.1.2019</i> Číslo: <i>18/2019</i>
	Náležitosti a přesnost odpovídá právním předpisům.	Tento stejnopis odpovídá geometrickému plánu v elektronické podobě uloženému v dokumentaci katastrálního úřadu.
Vyhotovitel:  GEOMAP s.r.o. Věšňova 11, Praha 10 tel./fax: 274822770 e-mail: info@geomap.cz	Katastrální úřad souhlasí s očišlováním parcel.	Ověření stejnopisu geometrického plánu v listinné podobě.
Číslo plánu: <i>450-55/2017</i> Okres: <i>Louny</i> Obec: <i>Nepomyšl</i> Kat. území: <i>Nepomyšl</i> Mapový list: <i>Žatec 7-8/32</i>	KÚ pro Ústecký kraj KP Žatec Ing. Alena Koudová PGP-32/2019 2019.01.28 08:00:34 CET	 
Dosavadním vlastníkům pozemků byla poskytnuta možnost seznámit se v terénu s průběhem navrhovaných nových hranic, které byly označeny předepsaným způsobem: viz. seznam souřadnic		