

Městys Nepomyšl, okres Louny, 439 71 Nepomyšl

**ZÁMĚR MĚSTYSE NEPOMYŠL**  
**č. 4/2012**

o prodeji pozemku ve vlastnictví městyse, který se bude projednávat  
na 22. veřejném zasedání zastupitelstva městyse Nepomyšl  
dne 27.09.2012

Zastupitelstvo městyse Nepomyšl se na svém 21. veřejném zasedání dne 31.08.2012 a v souladu s ustanovením § 12 odst. 1 a § 39 odst. 1 zákona č.128/2000 Sb. o obcích ve znění pozdějších změn a doplňků, usneslo přijmout a zveřejnit záměr prodat ze svého majetku níže uvedený pozemek:

Městys Nepomyšl je vlastníkem pozemku č. 520/5 o výměře 517 m<sup>2</sup>, druh ostatní plocha, silnice v městysu Nepomyšl a k.ú. Dvěrce. Podle geometrického plánu č. 76-51/2012 odděluje se z pozemku č. 520/5 část o výměře 228 m<sup>2</sup>, která se nově označuje jako pozemek č. 520/10, druh ostatní plocha, jiná plocha v městysu Nepomyšl a v k.ú. Dvěrce.

Pozemek č. 520/10 o výměře 228 m<sup>2</sup>, druh ostatní plocha, jiná plocha v městysu Nepomyšl a k.ú. Dvěrce, je předmětem tohoto záměru.

Cena pozemku č. 520/10 činí 25,- Kč/m<sup>2</sup> + 4.200,- Kč náklady za zeměměřické práce + 1.000,- náklady za návrh na vklad.

Odůvodnění:


Podání žádosti na prodej výše uvedeného pozemku z majetku městyse Nepomyšl.

Poučení:

Občané se mohou k tomuto záměru městyse vyjádřit a případně předložit své nabídky do 15 dnů ode dne zveřejnění tohoto záměru úřadem městyse v Nepomyšli. Po uplynutí uvedené lhůty bude uvedený záměr s připomínkami nebo nabídkami občanů předložen zasedání zastupitelstva městyse k projednání.

V Nepomyšli dne 10.09.2012


Vyvěšeno dne: 11 -09- 2012



Pavel Bartuška  
místostarosta



Sejmuto dne: 27 -09- 2012



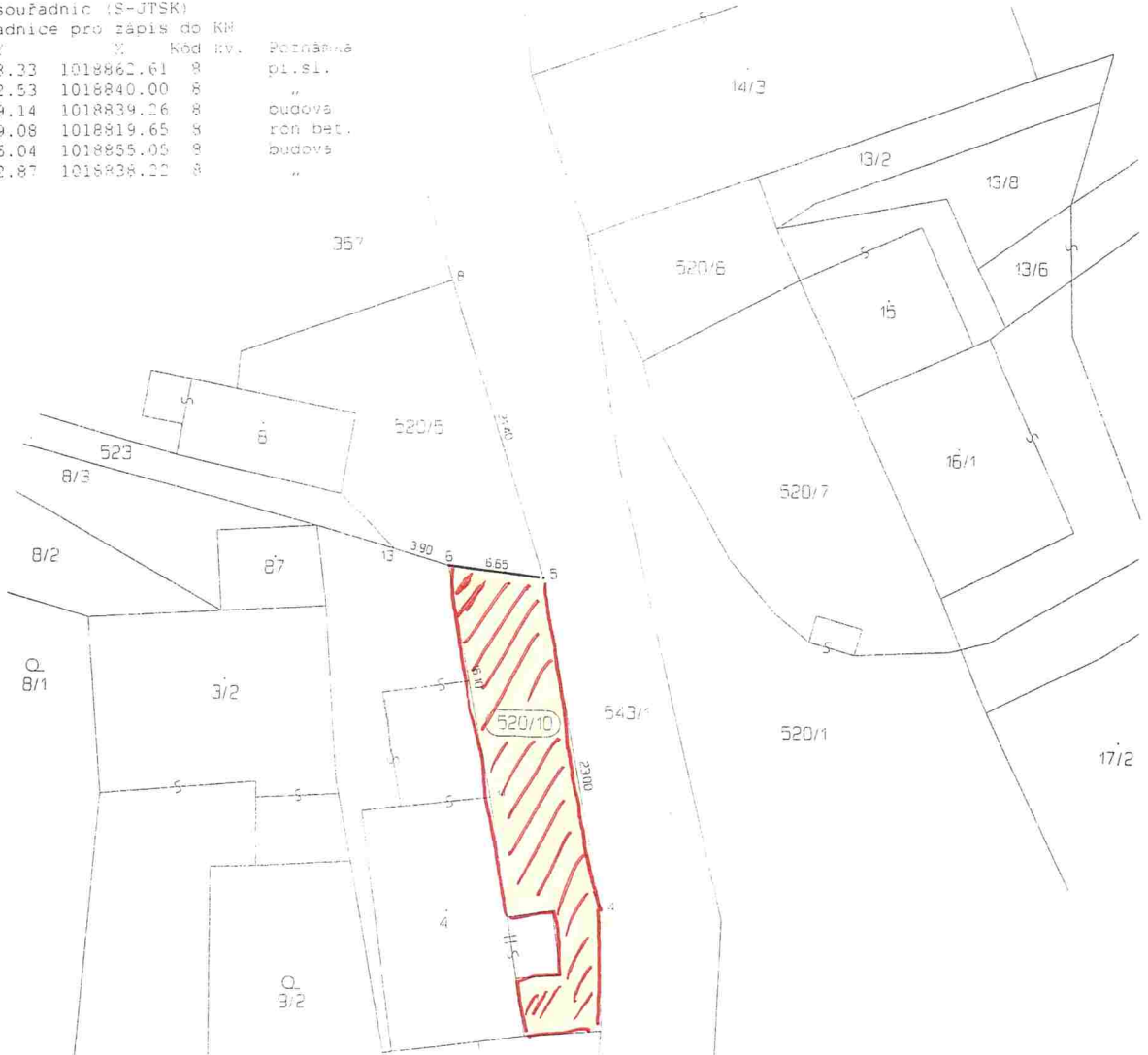
Josef Lněniček  
starosta

# Výkaz dosavadního a nového stavu údajů katastru nemovitostí

Dosavadní stav				Nový stav				Porovnání se stavem evidence právních vztahů							
Označení pozemku parc. číslem	Výměra parcely		Druh pozemku	Označení pozemku parc. číslem	Výměra parcely		Druh pozemku	Typ stavby	Způsob využití	Způsob využití	Díl pochází z pozemku označeného v			Označ. nř.	
	ha	m²			ha	m²					katastru nemovitostí	dřív. poz. evidenci	Číslo listu vlastnictví		Výměra dílu
											ha	m²			
520/5	5	17	ostat. pl. silnice	520/5	2	89	ostat. pl. silnice				0				
				520/10	2	28	ostat. pl. jiná plocha				0	520/5		10001	2 28
	5	17			5	17									

Seznam souřadnic (S-JTSK)  
Číslo bodu Souřadnice pro zápis do KN

	Y	X	Kód Ev.	Poznámka
4	818408.33	1018862.61	8	pl. sil.
5	818412.53	1018840.00	8	"
6	818419.14	1018839.26	8	budova
8	818419.08	1018819.65	8	ron. bet.
11	818416.04	1018855.05	8	budova
13	818422.87	1018838.22	8	"



Dělit nebo scelovat pozemky lze jen na základě územního rozhodnutí, pokud podmínky pro ně nejsou stanoveny jiným rozhodnutím nebo opatřením.

Geometrický plán	Naležitostmi a přesností odpovídá právním předpisům	Katastrální úřad souhlasí s očíslováním parcel
pro rozdělení pozemku		
Zhotovil: Petr Schell, Hájkova 2190, 438 01 Zatec IČO 69902780 e-mail: petr_schell@seznam.cz, tel: 607889984		
Číslo plánu: 76 - 51/2012		
Okres: Louny		
Obec: Nepomyšl		
Kat. území: Dvorce		
Mapový list: Zatec 7-9		
Kód způsobu určení výměr je určen podle § 77 odst. 2 vyhlášky č. 26/2007 Sb.	Geom. plán ověřil úředně oprávněný zeměměřičský inženýr Ing. Jahn Pavel	Souhlas katastrálního úřadu potvrdil Ing. Alena Koudová
Dne 25. 6. 2012 Číslo 784/12	Dne 27-06-2012 Číslo 284/2012	
Dosavadním vlastníkům pozemků byla poskytnuta možnost seznámit se věrně s průběhem navrhovaných nových hranic, které byly označeny předepsaným způsobem: zdmi, pl. sloupky	Úředně oprávněný zeměměřičský inženýr odpovídá za odbornou úroveň geom. plánu za dosažení předepsané přesnosti a za správnost a úplnost náležitostí podle pr. předpisů	Jeden výtisk geometrického plánu a předepsané přílohy jsou uloženy u katastrálního úřadu