

Městys Nepomyšl, Nepomyšl čp. 102, 439 71 Nepomyšl

ZÁMĚR MĚSTYSE NEPOMYŠL
č. 12/2020

o prodeji pozemku ve vlastnictví městyse Nepomyšl, který se bude projednávat na 17. veřejném zasedání zastupitelstva městyse Nepomyšl

Zastupitelstvo městyse Nepomyšl se na svém 16. veřejném zasedání dne 25.09.2020 a dle § 39 odst. 1 zákona č.128/2000 Sb. o obcích ve znění pozdějších změn a doplňků, usneslo přijmout a zveřejnit záměr prodat ze svého majetku níže uvedený pozemek.

Předmětem zveřejnění tohoto záměru je **prodej pozemku č. 3476/10 o výměře 100 m²**, druh pozemku ostatní plocha, způsob využití jiná plocha v městysu a katastrálním území Nepomyšl, který je zapsán na listu vlastnictví č. 10001 u Katastrálního úřadu pro Ústecký kraj, Katastrální pracoviště Žatec za cenu dle znaleckého posudku, nejméně však 25,- Kč/m². K ceně budou zahrnuty veškeré náklady spojené s převodem.

Odůvodnění:

Podání žádosti na koupi výše uvedeného pozemku.



Poučení:

Dle § 39 odst. 1 zákona č. 128/2000 Sb., o obcích ve znění pozdějších změn a doplňků se mohou občané do 15ti dnů ode dne zveřejnění záměru k záměru městyse vyjádřit, event. předložit své připomínky. Obsah výše uvedeného záměru je zveřejněn po dobu jeho vyvěšení na úřední desce Městyse Nepomyšl i způsobem umožňujícím dálkový přístup (www.nepomysl.snadno.eu).

V Nepomyšli dne 05.10.2020



Pavel Bartuška
místostarosta



Josef Lněniček
starosta

Záměr městyse Nepomyšl byl na veřejné úřední desce a elektronické úřední desce (internetových stránkách městyse Nepomyšl – www.nepomysl.snadno.eu)

vyvěšen dne: 09 -10- 2020

sejmut dne:

232

3897

257

202

934/4

934/5

934/2

934/3

946/1

6/11

268

3476/9

3476/10

3476/8

3494

3476/7

59

3476/6

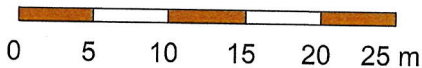
930

2452/6

2459

2458

1:500



0 5 10 15 20 25 m