

Městys Nepomyšl, okres Louny, 439 71 Nepomyšl

ZÁMĚR MĚSTYSE NEPOMYŠL

č. 7/2010

o prodeji pozemku ve vlastnictví městyse, který se bude projednávat
na 2. veřejném zasedání zastupitelstva městyse Nepomyšl
dne 27.12.2010

Zastupitelstvo městyse Nepomyšl se na svém 1. veřejném zasedání dne 26.11.2010 a v souladu s ustanovením § 12 odst. 1 a § 39 odst. 1 zákona č.128/2000 Sb. o obcích ve znění pozdějších změn a doplňků, usneslo přijmout a zveřejnit záměr prodat ze svého majetku níže uvedený pozemek:

Městys Nepomyšl je vlastníkem pozemku č. 71/8 o výměře 587 m², druh zahrada, v městysu Nepomyšl a k.ú. Dvorce. Z tohoto pozemku byl geometrickým plánem č. 72-91/2010 oddělen pozemek **č. 71/10 o výměře 280 m²**, druh zahrada v městysu Nepomyšl a k.ú. Dvorce, který je předmětem tohoto záměru. Cena pozemku č. 71/10 činí 25,- Kč/m² + 4.200,- Kč náklady za zeměměřické práce na GP 72-91/2010 + náklady za návrh na vklad 500,- Kč.

Odůvodnění:

Podání žádosti na koupi výše uvedeného pozemku z majetku městyse Nepomyšl.

Poučení:


Občané se mohou k tomuto záměru městyse vyjádřit a případně předložit své nabídky do 15 dnů ode dne zveřejnění tohoto záměru úřadem městyse v Nepomyšli. Po uplynutí uvedené lhůty bude uvedený záměr s připomínkami nebo nabídkami občanů předložen zasedání zastupitelstva městyse k projednání.


V Nepomyšli dne 30.11.2010

Vyvěšeno dne: 08 -12- 2010

Sejmuto dne: 27 -12- 2010


Pavel Bartuška
místostarosta




Josef Lněniček
starosta

VÝKAZ DOSAVADNÍHO A NOVÉHO STAVU ÚDAJŮ KATASTRU NEMOVITOSTÍ

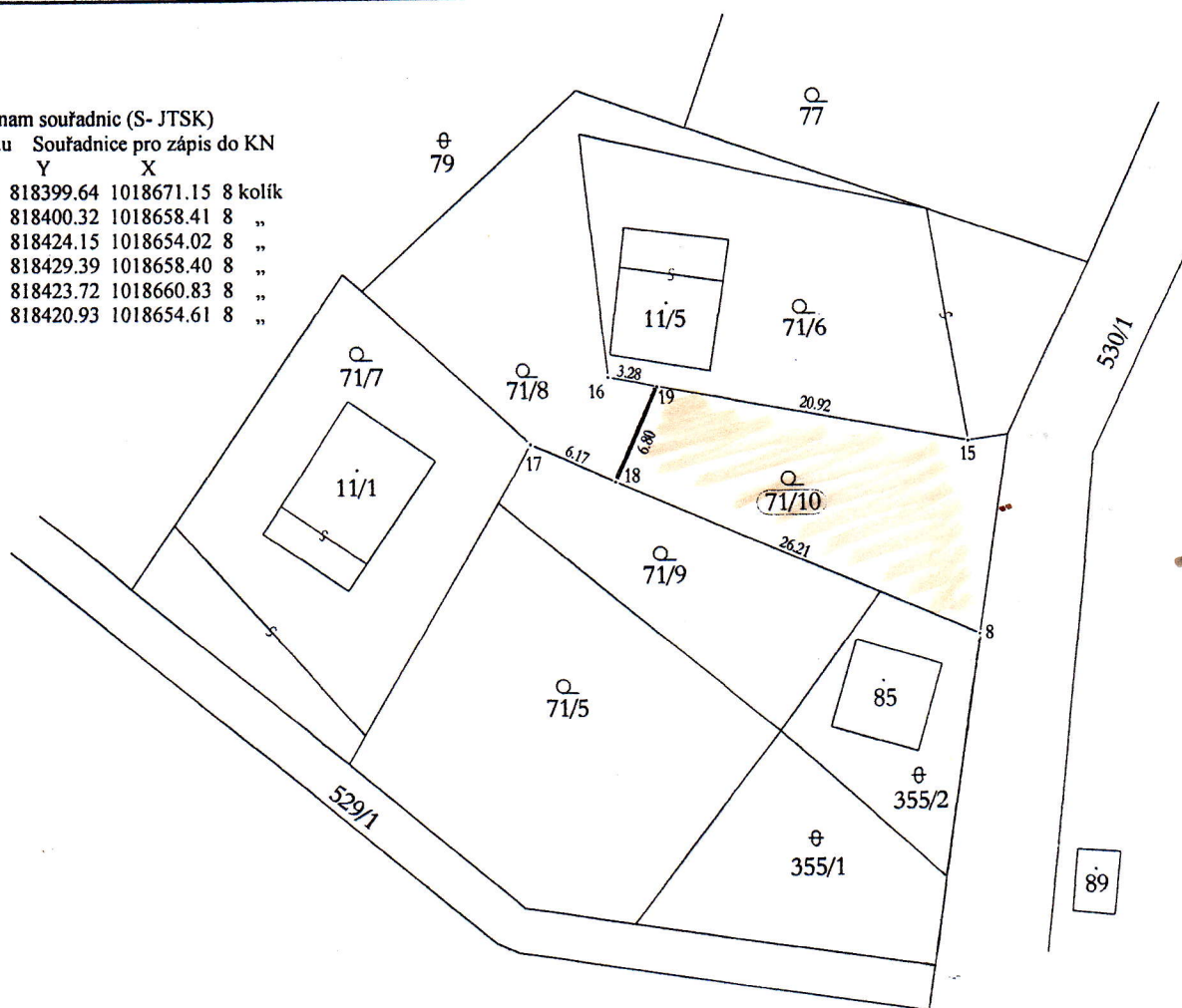
Dosavadní stav				Nový stav									
Označení pozemku parc. číslem	Výměra parcely		Druh pozemku	Označení pozemku parc. číslem	Výměra parcely		Druh pozemku	Nabyvatel	Způsob určení výměry	Porovnání se stavem evidence právních vztahů			
										Díl přechází z pozemku označeného v		Číslo listu vlastnictví	Výměra dílu
	ha	m ²	způsob využití		ha	m ²	způsob využití			katastru nemovitostí	dřívejší poz. evidenci		
71/8	5	87	zahrada	71/8	3	07	zahrada		0				
				71/10	2	80	zahrada		0	71/8		10001	3 07
	5	87			5	87							

Výkaz údajů o bonitovaných půdně ekologických jednotkách (BPEJ) k parcelám nového stavu

Parcelní číslo podle		Kód BPEJ	Výměra		BPEJ na dílu parcely	Parcelní číslo podle		Kód BPEJ	Výměra		BPEJ na dílu parcely
katastru nemovitostí	zjednodušené evidence		ha	m ²		katastru nemovitostí	zjednodušené evidence		ha	m ²	
71/8		43959		3 07		71/10		43959		2 80	

Seznam souřadnic (S- JTSK)
Číslo bodu Souřadnice pro zápis do KN
Y X

8	818399.64	1018671.15	8	kolík
15	818400.32	1018658.41	8	"
16	818424.15	1018654.02	8	"
17	818429.39	1018658.40	8	"
18	818423.72	1018660.83	8	"
19	818420.93	1018654.61	8	"



Dělit nebo scelovat pozemky lze jen na základě územního rozhodnutí, pokud podmínky pro ně nejsou stanoveny jiným rozhodnutím nebo opatřením.

<h3>GEOMETRICKÝ PLÁN</h3> <h4>pro rozdělení pozemku</h4>		Náležitostí a přesností odpovídá právním předpisům.		Katastrální úřad souhlasí s očíslováním parcel.	
Zhotovitel: Schell Petr Geodetické služby, Hájkova 2190 43801 Zatec					
Číslo plánu: 72-91/2010					
Okres: Louny		Geometrický plán ověřil úředně oprávněný zeměměřický inženýr: Ing. Jahn Pavel		Souhlas katastrálního úřadu potvrdil: Ing. Alena Koudová	
Obec: Nepomyšl					
Kat. území: Dvěřce		Dne: 22.9.2010 Číslo: 288/2010		Dne: 2-11-2010 Číslo: 504/2010	
Mapový list: Zatec 7-9					
Kód způsobu určení výměr: 2-ze souřadnic v S-JTSK, 1-jiným číselným způsobem, 0-graficky		Úředně oprávněný zeměměřický inženýr odpovídá za odbornou úroveň geometrického plánu, za dosažení předepsané přesnosti a za správnost a úplnost náležitostí podle právních předpisů.		Jeden výtisk geometrického plánu a předepsané přílohy jsou uloženy u katastrálního úřadu.	
Dosavadním vlastním pozemků byla poskytnuta možnost seznámit se v terénu s průběhem navrhovaných nových hranic, které byly označeny předepsaným způsobem: kolíky					